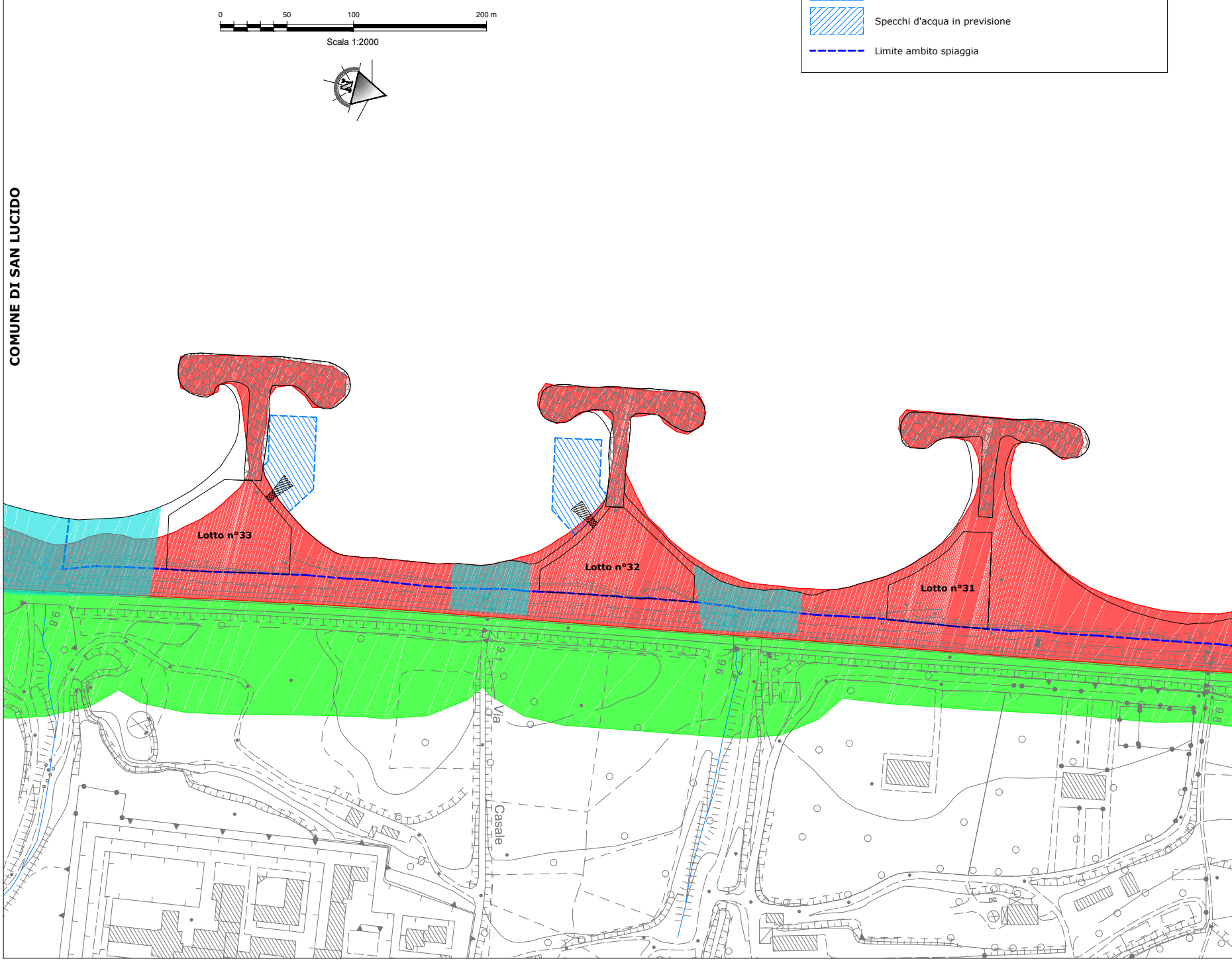
0
50
100
200 m
Scala 1:2000
COMUNE DI SAN LUCIDO
Lotto n°33
Lotto n°32
Lotto n°31
Via
Casale

1. Ambito Spiaggia e dei Servizi Balneari

- ▦ Specchi d'acqua in concessione
- ▨ Specchi d'acqua in previsione
- - - - Limite ambito spiaggia

3. Ambito Relazionale

⬜ Viabilità esistente di accesso all'arenile

🟫 Viabilità in previsione di accesso all'arenile

▨ Corridoio di lancio

▩ Piste di alaggio

⬚ Scogliere emerse

⬚ Scogliere sommerse

4. Pericolosità

🟩 Pericolosità 1

🟨 Pericolosità 2

🟥 Pericolosità 3

🟦 Buffer zone

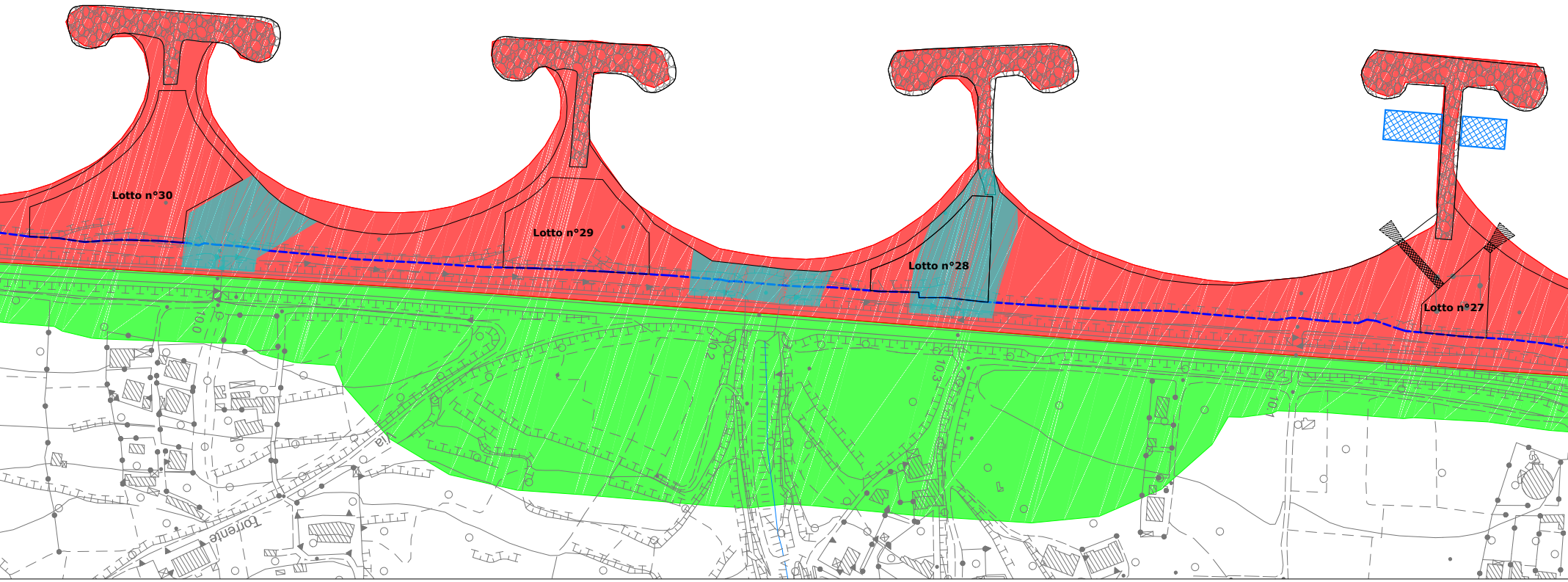
Lotto n°30
Lotto n°29
Lotto n°28
Lotto n°27
10.0
10.2
10.3
10.4
Torrente

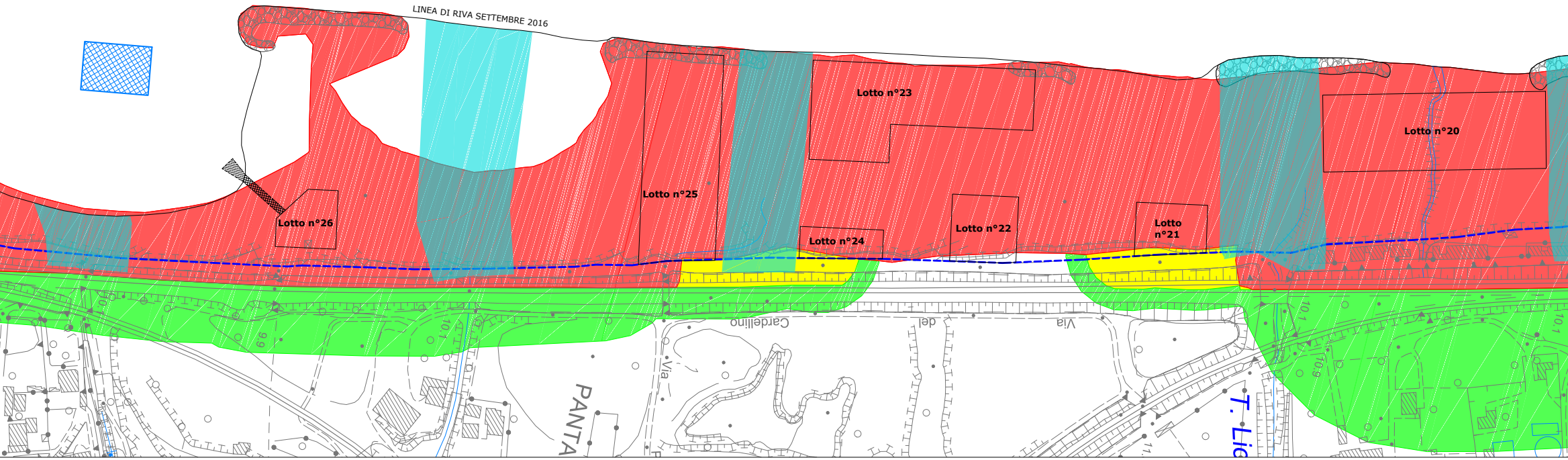
LINEA DI RIVA SETTEMBRE 2016
Lotto n°26
Lotto n°25
Lotto n°24
Lotto n°23
Lotto n°22
Lotto n°21
Lotto n°20
Via del Cardellino
Via
PANTA
T. Li
10.1
9.9

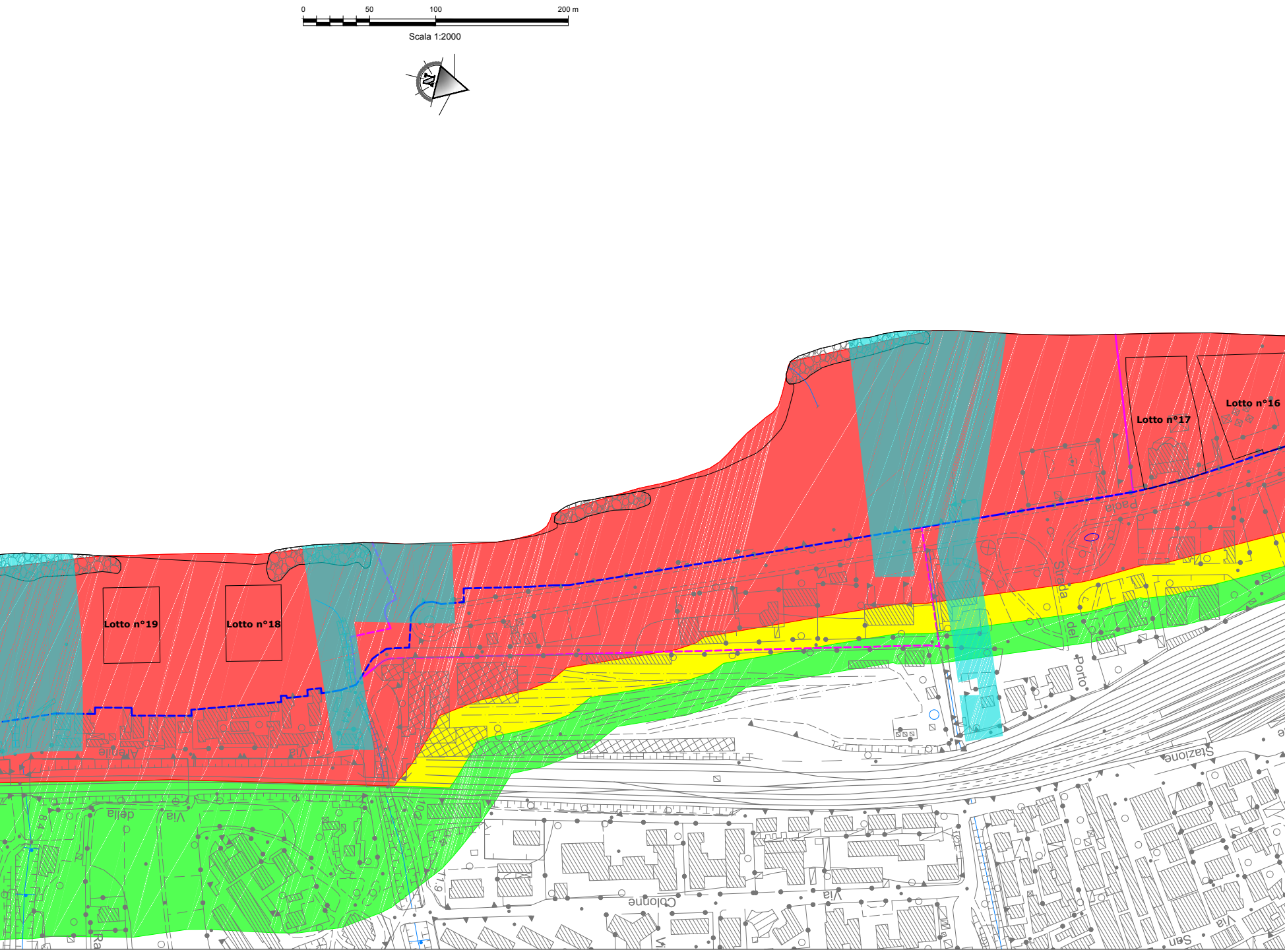
0
50
100
200 m
Scala 1:2000
N
Lotto n°19
Lotto n°18
Lotto n°17
Lotto n°16
Strada del Porto
Via Arenile
Via della
Via Colonne
Via Stazione
Via San

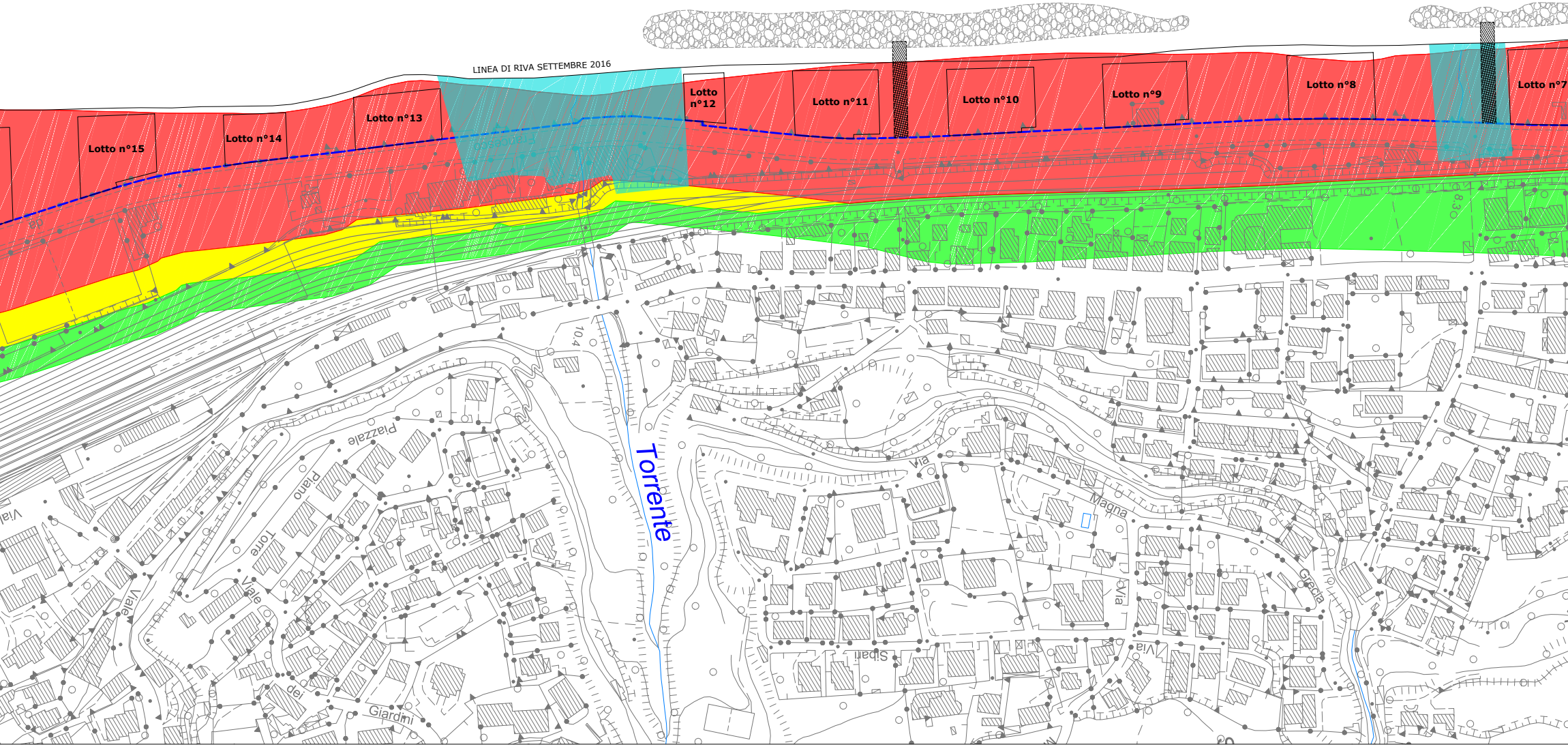
LINEA DI RIVA SETTEMBRE 2016
Lotto n°15
Lotto n°14
Lotto n°13
Lotto n°12
Lotto n°11
Lotto n°10
Lotto n°9
Lotto n°8
Lotto n°7
8.30
10.4
Torrente
Piazzale
Viale
Piano
Torre
Viale
dei
Giardini
Via
Magna
Grecia
Via
Via
Sibari
Via

1. Ambito Spiaggia e dei Servizi Balneari

- ▦ Specchi d'acqua in concessione
- ▨ Specchi d'acqua in previsione
- - - - Limite ambito spiaggia

3. Ambito Relazionale

- ⬜ Viabilità esistente di accesso all'arenile
- 🟫 Viabilità in previsione di accesso all'arenile
- ▨ Corridoio di lancio
- ▦ Piste di alaggio
- ▩ Scogliere emerse
- ▩ Scogliere sommerse

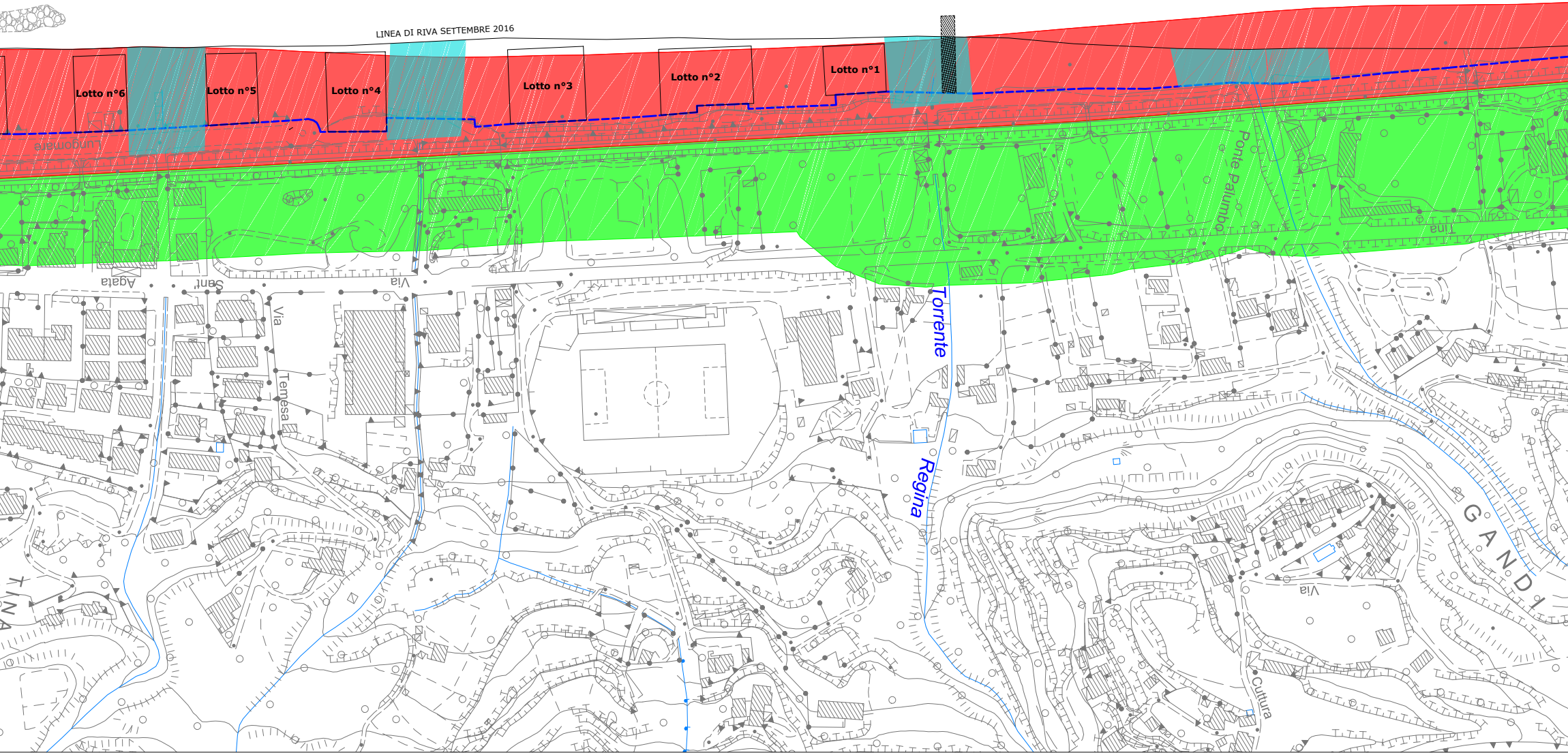
LINEA DI RIVA SETTEMBRE 2016
Lotto n°6
Lotto n°5
Lotto n°4
Lotto n°3
Lotto n°2
Lotto n°1
Lungomare
Via Sant' Agata
Via Temesa
Torrente Regina
Ponte Palumbo
Tina
Via
Cultura
GANDI

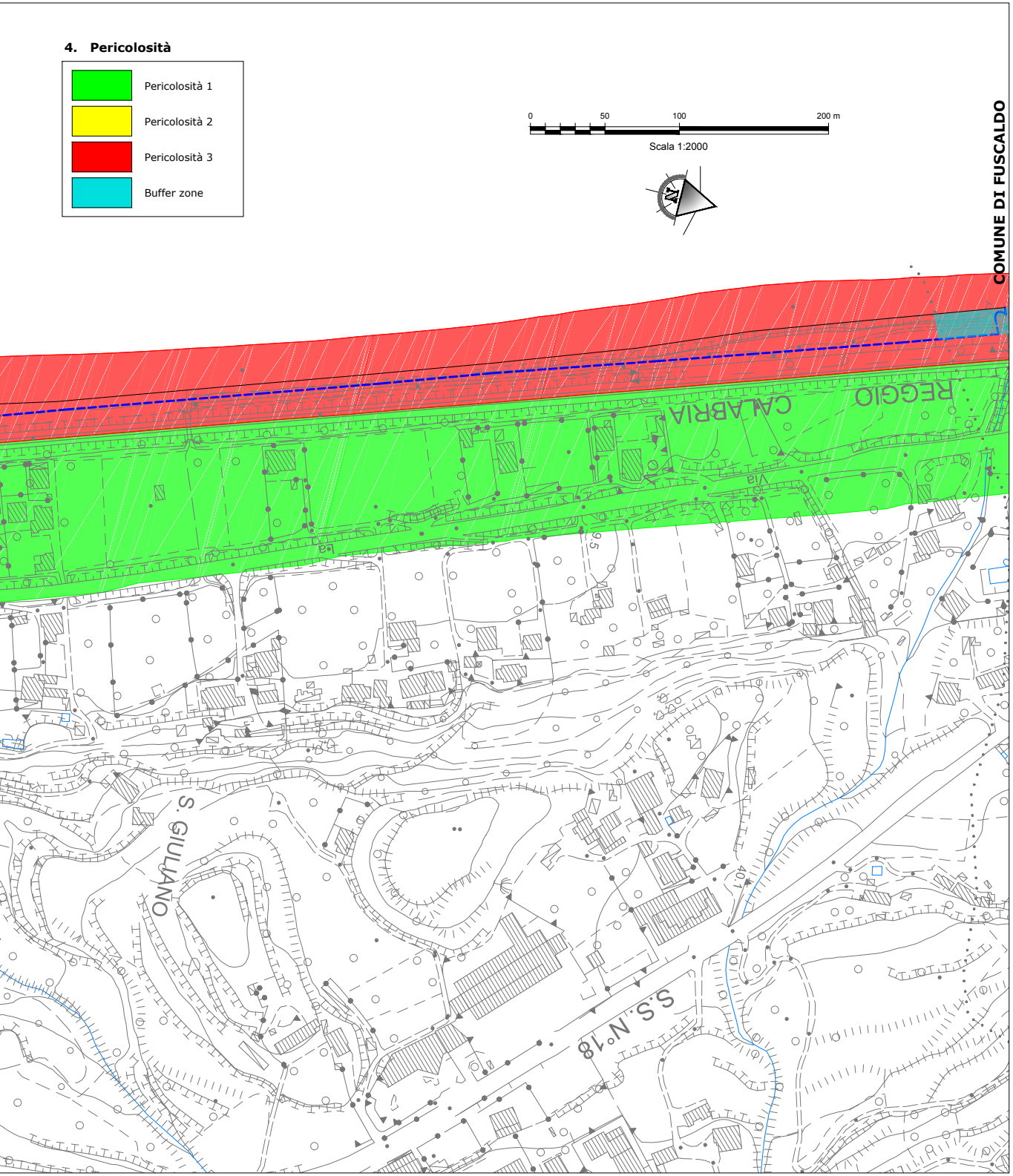
4. Pericolosità
🟩 Pericolosità 1
🟨 Pericolosità 2
🟥 Pericolosità 3
🟦 Buffer zone
0
50
100
200 m
Scala 1:2000
N
COMUNE DI FUSCALDO
REGGIO CALABRIA
Via
S. GIULIANO
S.S. N°18

COMUNE DI PAOLA
(REGIONE CALABRIA)



Oggetto:

PIANO COMUNALE DI SPIAGGIA
Variante al Piano di Utilizzazione dell'Arenile
Art. 12 L.R. n° 17 del 21-12-2005

Elaborato:

PIANO STRALCIO EROSIONE COSTIERA E BUFFER ZONE CON SOVRAPPOSIZIONE ZONIZZAZIONE PCS

Tav.
T7
Scala 1:2000

I progettisti:

Ing. Alberto BORSANI (capogruppo)
Arch. Leopoldo BALSAMO
Ing. Orazio SINNI

Sezione: A n. 4391
Sezione: A n. 5822

Data:	Revisioni:	Variante:		
gennaio 2017	gennaio 2018			

Il Responsabile Unico del Procedimento:
Arch. Franco ANSELMUCCI